

INFORME SEMANAL AL 07/09/06

- Evolución de los cultivos al 07/09/06
 - ❖ Precipitaciones
 - ❖ Cosecha Fina, Campaña 2006/07 (Cártamo, Cebada Cervecera, Colza. Lino, Trigo)
 - ❖ Cosecha Gruesa, Campaña 2006/07 (Girasol y Maíz)
- Evolución de la Superficie Sembrada – Resumen
- Avance de la siembra de Cebada Cervecera, 2006/07
- Avance de la siembra de Trigo, 2006/07
- Área sembrada de granos y algodón, 1996/97-2005/06
- Volúmenes de producción de granos y algodón, 1996/97-2005/06
- Producción de cultivos en la República Argentina, 2005/06
- Humedad del suelo y aspectos del cultivo
- Precipitaciones de Agosto – Cuadro Comparativo
- Registros pluviométricos semanales entre el 30/08/06 y el 05/09/06
- Mapa de precipitaciones

SECRETARIA DE AGRICULTURA, GANADERÍA, PESCA Y ALIMENTOS

Dirección de Coordinación de Delegaciones

PRECIPITACIONES (del 30/8 al 5/9)

Lluvias generalizadas en la provincia de **Buenos Aires**. En el extremo sur (exceptuando Patagones) cayeron 1-11.5 mm, 7-26 mm en los partidos linderos, 8.6-35 mm en el sudeste, 21-41 mm en la zona Mar y Sierras, 26-44.5 mm en la zona tradicional de invernada, 10-40 mm en la zona núcleo, 8.5-44 mm en el centro-norte, 24-46 mm en el centro y 20-26 mm en el oeste.

Por el contrario, **Córdoba** solamente recibió 1-15 mm en Gral. Roca y Pte. R. S. Peña, y 1-9 mm en Unión y Marcos Juárez.

En **Entre Ríos** cayeron 4-22 mm, aunque no llovió en el nordeste provincial.

También en **La Pampa** las precipitaciones fueron generalizadas, pero en muchos casos no alcanzaron los milimetrajes esperados. En los departamentos del norte los registros se ubicaron entre los 9 y 45 mm, y entre 7 y 28 mm en el sur.

Las lluvias de **Santa Fe** se concentraron en el sur (5-27 mm), en tanto en el centro provincial solamente se informaron 2-7 mm en San Jerónimo y San Martín. No llovió en el norte.

EVOLUCION DE LOS CULTIVOS AL 7/09/06

COSECHA FINA – CAMPAÑA 2006/07

Cártamo

En Salta y Jujuy los lotes se encuentran en principios de floración, el aspecto es bueno, presentando el perfil del suelo una adecuada condición hídrica.

En Santiago del Estero, si bien las hectáreas implantadas en los departamentos de Taboada y Belgrano evolucionan sin inconvenientes, es necesaria la ocurrencia de lluvias a la brevedad.

Cebada Cervecera

Fin de la siembra en la delegación Tres Arroyos, y comienzo de la misma en General Pico.

En Bahía Blanca se observa en muy buen estado, pareciendo no haber sufrido la falta de humedad; en un 40% de la superficie existe un discreto macollaje, algo contenido por las bajas temperaturas y últimas heladas.

En Casilda, se han realizado tareas de fertilización de lotes de cebada en el distrito Bombal, tendientes a lograr una mejor calidad comercial.

Colza

Para Bahía Blanca, si bien fueron escasas las lluvias registradas, favorecieron a los cuadros que se encuentran en estado de roseta.

En la delegación Junín, la evolución del cultivo a la fecha es normal, en estado de roseta; ante la ausencia de precipitaciones, comienza a ser escasa la humedad del suelo.

En Tandil, las precipitaciones registradas permitieron recomponer el contenido hídrico del suelo, las plantas presentan buen estado vegetativo y sanitario.

En Tres Arroyos, ocurrieron lluvias que beneficiaron el desarrollo de los lotes.

En Villa María, el cultivo continúa en crecimiento y la humedad del perfil es escasa; mientras que en San Francisco, la superficie implantada se encuentra en estado de plántula/roseta. El estado del cultivo varía de bueno a regular, debido a la falta de humedad adecuada en el perfil.

En la delegación Cañada de Gómez, el cultivo se encuentra en diferentes etapas fenológicas según la fecha de siembra, desde inicio de elongación hasta floración. En general se encuentran en buen estado, no habiendo sufrido daños por las heladas que se están produciendo durante el mes de agosto.

Lino

En Avellaneda, si bien la evolución del cultivo en general es buena, comienza a agudizarse la falta de humedad en el perfil del suelo. Los lotes transitan la etapa de ramificación y floración. En tanto en la delegación Rafaela, se reporta la misma situación respecto a las lluvias, siendo bueno el aspecto sanitario de los cuadros.

En Rosario del Tala se registraron precipitaciones, las cuales fueron muy oportunas para el desarrollo de los lotes, la mayoría de los cuales se encuentran en estado vegetativo. En Paraná, la humedad del suelo es adecuada.

Trigo

Buenos Aires

Las lluvias caídas en los últimos días revirtieron – en mayor o menor medida- las condiciones hídricas de los suelos.

Es bueno el estado de los cultivos en Junín, Bolívar, Pergamino y Veinticinco de Mayo. Han mejorado en Lincoln (aunque las bajas temperaturas lo mantienen sin gran desarrollo), en Pehuajó (donde presenta escaso porte), y en Tres Arroyos (excepto en Cnel. Pringles y parte de Cnel. Dorrego).

Luego de la lluvia, el tiempo se presentó muy frío en la delegación Pigüé; seguramente esto está afectando de alguna manera el desarrollo de los trigos, con alguna pérdida de hoja y con detenimiento del crecimiento.

Hacia el sur de los partidos de Guaminí y Adolfo Alsina (delegación Salliqueló), algunos productores, aprovechando las lluvias retomaron la siembra de trigo, aunque se trata de coberturas pequeñas, que no alterarán significativamente la superficie final implantada. Algo similar se estaría dando en Tandil.

Córdoba

Un porcentaje importante de la superficie triguera de Marcos Juárez se encuentra en etapa de fin macollaje y comenzando la encañazón , marcando el primer nudo. Las lluvias fueron muy aisladas y de nulo a bajo milimetraje, y se produjeron heladas. Esto hace que el panorama se vea comprometido, excepto en la porción central del departamento Marcos Juárez y centro este de Unión, donde se notan mejores condiciones en general.

Tanto en San Francisco como en Villa María, continúa siendo comprometida la situación de los trigales, con serio riesgo para su productividad futura.

Entre Ríos

La mayoría de los lotes están evolucionando normalmente, favorecidos por las lluvias que se vienen registrando durante las últimas semanas. Los lotes más avanzados, en etapa de fin de encañazón y muy pocos lotes con la hoja bandera desarrollada; la mayoría de los sembradíos se encuentran desde pleno macollaje a fin de macollaje, habiendo sido favorecidos por los días fríos y soleados que se vienen registrando. Si bien los días fríos disminuyen el ataque de enfermedades, ciertos lotes muestran ataques de mancha amarilla, a lo cual se suma la inmovilización de nitrógeno del suelo. Ciertos cultivares presentan leve ataques de roya de la hoja.

La Pampa

Lluvias insuficientes en la delegación Santa Rosa impidieron la continuidad de las siembras, con lo cual difícilmente se llegue a la intención de superficie inicial. Los lotes emergidos se encuentran macollando, mostrando un pobre aspecto general.

Por el contrario, el estado de los cultivos en General Pico puede ser calificado como bueno en la mayor parte de la región. Se observan lotes con plantas con óptima cantidad de macollos y no se reportaron casos de pastoreo o inconvenientes generalizados en su estado sanitario. Si bien en algunos sectores de los departamentos Conhelo y Trenel se detectaron lotes con decoloración de follaje y entresurcos aún no cubiertos, las lluvias registradas en la semana posibilitarán la recuperación de los mismos. Asimismo, dichas lluvias permiten el desarrollo de los trabajos de fertilización. El estado fenológico del cultivo es macollaje y los lotes más adelantados, si los registros de temperaturas lo permiten, podrían iniciar su etapa de encañazón. Se estima que no continuarán las siembras de manera generalizada, dado lo avanzado de la campaña, por lo que las 15 mil implantadas a la fecha no registrarían variaciones significativas.

Santa Fe

En algunas zonas de la delegación Avellaneda se siente más la falta de lluvias, comenzando a verse afectado el desarrollo del cultivo y su estado. Además, las fuertes heladas han producido en algún departamento la pérdida de lotes sembrados muy temprano.

Escaso aporte de lluvias en la delegación Cañada de Gómez. Este hecho, sumado a los efectos de las bajas temperaturas (con varias heladas incluidas), provocan que algunos cultivos manifiesten daños foliares, como amarillamiento e incluso pérdida de hojas basales y necrosis más o menos intensas en hojas.

Con las precipitaciones de fines de la semana pasada, algunos lotes en Casilda revirtieron su imagen y presentan un aspecto más alentador. Esto se observa en campos de Coronel Bogado, Sargento Cabral y Carcarañá donde las lluvias se acercaron a los 20 milímetros. El grueso de los lotes sembrados en el mes de mayo con variedades de ciclo largo se encuentra ingresando o atravesando el período de encañazón, mientras que los ciclos cortos aún permanecen en el estadio de macollaje. Las bajas temperaturas provocan que el desarrollo de los sembrados evolucione con ritmo lento a normal, lejos de la aceleración de crecimiento que provocan las altas temperaturas. Este factor ha servido en parte para paliar los efectos del déficit hídrico que afectó al trigo durante fines de julio y todo el mes de agosto.

En Rafaela los trigos necesitan la ocurrencia de lluvias a la brevedad, al aumentar las demandas de agua del cultivo. Los lotes evolucionan en etapas de macollaje y encañazón, según la fecha de siembra y ciclo de la variedad.

Las pocas lluvias caídas en Venado Tuerto han favorecidos a los trigos, que siguen siendo de buenos a muy buenos.

Tanto en **Santiago del Estero**, como en el **Chaco** perduran las condiciones de sequía. En esta última podrían ocasionarse pérdidas de área, en caso de no revertirse tal situación en los próximos días.

COSECHA GRUESA – CAMPAÑA 2006/07

Girasol

Continúan las labores de siembra en forma lenta, debido a la falta de precipitaciones adecuadas. Se inició la implantación en Rafaela y Paraná.

Los cuadros ya sembrados comienzan a resentirse ante la ausencia de lluvias.

Maíz

Se han iniciado las siembras, sobre todo en **Entre Ríos** y **Santa Fe**, aunque la humedad de los suelos no siempre es la adecuada, y su temperatura aún no es la aconsejada.

ESTIMACIONES AGRICOLAS

7/09/06

Si desea alguna aclaración respecto a la información presentada en este informe, puede comunicarse con el (011) 4349-2758/93 o vía e-mail a: prosiap@mecon.gov.ar.

Evolución de la Superficie Sembrada

Semana al 07/09/06

TRIGO

Provincia	Campaña				Area sembrada al:	
	05/06	06/07	05/06	06/07	31/08/06	07/09/06
	en %		en ha		en %	
Buenos Aires	100	100	2.885.045	2.744.650	100	100
Córdoba	100	100	772.750	823.000	100	100
Entre Ríos	100	100	219.500	274.050	100	100
La Pampa	60	26	118.587	70.200	25	26
Santa Fe	100	100	589.450	627.080	100	100
Resto del País	100	100	548.255	626.740	100	100
Total	99	96	5.133.587	5.165.720	96	96

AVANCE DE LA SIEMBRA DE CEBADA CERVECERA
CAMPAÑA 2006/07

DELEGACION		AREA A							AREA SEMBRADA
		SEMBRAR (*)	3/8	10/8	17/8	24/8	31/8	7/9	
Bahía Blanca		22.700	98	100	100	100	100	100	22.700
Bolívar		8.700	100	100	100	100	100	100	8.700
Bragado		16.000	100	100	100	100	100	100	16.000
Junín		32.000	100	100	100	100	100	100	32.000
Lincoln		7.200	100	100	100	100	100	100	7.200
Pehuajó		14.500	100	100	100	100	100	100	14.500
Pergamino		2.750	100	100	100	100	100	100	2.750
Pigüé		16.100	79	79	100	100	100	100	16.100
Salliqueló		7.550	10	37	49	64	100	100	7.550
Tandil		59.250	100	100	100	100	100	100	59.250
T.Arroyos		85.910	76	90	93	97	99	100	85.910
25 de Mayo		11.950	94	100	100	100	100	100	11.950
BUENOS AIRES	06/07	284.610	89	94	97	98	100	100	284.610
	05/06	258.620	91	95	97	99	100	100	-
Laboulaye		840	100	100	100	100	100	100	840
M. Juárez		900	100	100	100	100	100	100	900
Río Cuarto		-	-	-	-	-	-	-	-
S. Francisco		-	-	-	-	-	-	-	-
Villa María		-	-	-	-	-	-	-	-
CORDOBA	06/07	1.740	100	100	100	100	100	100	1.740
	05/06	1.950	100	100	100	100	100	100	-
Paraná		-	-	-	-	-	-	-	-
R. del Tala		-	-	-	-	-	-	-	-
ENTRE RIOS	06/07	-	0	0	0	0	0	0	-
	05/06	-	0	0	0	0	0	0	-
Gral.Pico		5.700	-	-	-	-	-	12	684
Santa Rosa		3.000	25	32	40	40	40	40	1.200
LA PAMPA	06/07	8.700	9	11	14	14	14	22	1.884
	05/06	9.300	28	28	34	40	40	40	-
Avellaneda		-	-	-	-	-	-	-	-
C. de Gómez		-	-	-	-	-	-	-	-
Casilda		520	100	100	100	100	100	100	520
Rafaela		-	-	-	-	-	-	-	-
V. Tuerto		3.500	100	100	100	100	100	100	3.500
SANTA FE	06/07	4.020	100	100	100	100	100	100	4.020
	05/06	2.880	100	100	100	100	100	100	-
TOTAL PAIS	06/07	299.070	87	92	94	96	97	98	292.254
	05/06	272.750	90	93	96	97	98	98	-

(*) Expectativa de siembra.
Las AREAS están expresadas en hectáreas
ESTIMACIONES AGRICOLAS
SAGPyA

AVANCE DE LA SIEMBRA DE TRIGO
CAMPAÑA 2006/07

DELEGACION		AREA A							AREA SEMBRADA
		SEMBRAR (*)	3/8	10/8	17/8	24/8	31/8	7/9	
Bahía Blanca	T.Pan	329.000	92	97	100	100	100	100	329.000
	T.Fideo	3.350	76	91	100	100	100	100	3.350
Bolívar	T.Pan	65.900	89	90	100	100	100	100	65.900
	T.Fideo	1.500	80	98	100	100	100	100	1.500
Bragado		80.700	100	100	100	100	100	100	80.700
Junín		102.000	100	100	100	100	100	100	102.000
Lincoln		92.950	100	100	100	100	100	100	92.950
Pehuajó	T.Pan	39.200	92	92	100	100	100	100	39.200
	T.Fideo	300	100	100	100	100	100	100	300
Pergamino		97.750	100	100	100	100	100	100	97.750
Pigüé	T.Pan	380.000	77	80	100	100	100	100	380.000
	T.Fideo	5.100	62	83	100	100	100	100	5.100
Salliqueló	T.Pan	142.100	46	56	68	72	100	100	142.100
	T.Fideo	900	-	-	-	-	100	100	900
Tandil	T.Pan	420.600	91	95	98	100	100	100	420.600
	T.Fideo	2.000	100	100	100	100	100	100	2.000
T.Arroyos	T.Pan	872.000	74	85	96	98	100	100	872.000
	T.Fideo	33.600	60	84	94	98	100	100	33.600
25 de Mayo		75.700	95	98	100	100	100	100	75.700
BUENOS AIRES	06/07	2.744.650	82	88	97	98	100	100	2.744.650
	05/06	2.885.045	84	89	93	98	99	100	-
Laboulaye		75.000	98	98	100	100	100	100	75.000
M. Juárez		263.900	100	100	100	100	100	100	263.900
Río Cuarto		95.200	100	100	100	100	100	100	95.200
S. Francisco		159.000	100	100	100	100	100	100	159.000
Villa María		229.900	100	100	100	100	100	100	229.900
CORDOBA	06/07	823.000	99	99	100	100	100	100	823.000
	05/06	772.750	96	97	100	100	100	100	-
Paraná		114.050	100	100	100	100	100	100	114.050
R. del Tala		160.000	100	100	100	100	100	100	160.000
ENTRE RIOS	06/07	274.050	100	100	100	100	100	100	274.050
	05/06	219.500	88	100	100	100	100	100	-
Gral.Pico		98.900	15	15	15	15	15	15	14.840
Santa Rosa	T.Pan	173.000	24	30	31	31	31	32	55.360
	T.Fideo	50	-	-	-	-	-	-	-
LA PAMPA	06/07	271.950	21	25	25	25	25	26	70.200
	05/06	197.450	44	44	58	58	60	60	-
Avellaneda		57.500	100	100	100	100	100	100	57.500
C. de Gómez		162.700	100	100	100	100	100	100	162.700
Casilda		113.880	100	100	100	100	100	100	113.880
Rafaela		172.000	100	100	100	100	100	100	172.000
V. Tuerto		121.000	100	100	100	100	100	100	121.000
SANTA FE	06/07	627.080	100	100	100	100	100	100	627.080
	05/06	589.450	100	100	100	100	100	100	-
CATAMARCA		15.000	100	100	100	100	100	100	15.000
CORRIENTES		3.900	100	100	100	100	100	100	3.900
CHACO		130.000	100	100	100	100	100	100	130.000
FORMOSA		705	100	100	100	100	100	100	710
JUJUY		600	100	100	100	100	100	100	600
MISIONES		-	-	-	-	-	-	-	-
SALTA		125.000	100	100	100	100	100	100	125.000
SAN LUIS		4.130	100	100	100	100	100	100	4.130
S. ESTERO		142.400	100	100	100	100	100	100	142.400
TUCUMAN		205.000	100	100	100	100	100	100	205.000
TOTAL PAIS	06/07	5.367.465	87	90	95	95	96	96	5.165.720
	05/06	5.212.450	88	91	95	97	98	99	-

(*) Expectativa de siembra.

Las AREAS están expresadas en hectáreas

ESTIMACIONES AGRICOLAS

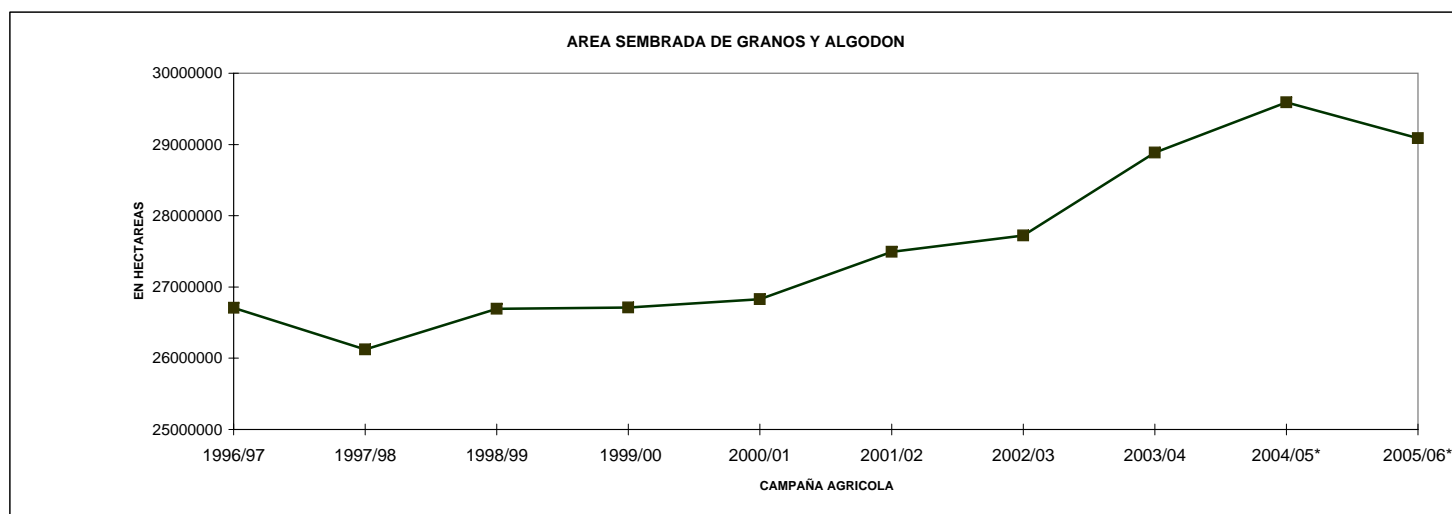
SAGPyA

AREA SEMBRADA DE GRANOS Y ALGODÓN
(en hectáreas)

Campañas Agrícolas 1996/97 a 2005/06 (*)

CULTIVOS	1996/97	1997/98	1998/99	1999/00	2000/01	2001/02	2002/03	2003/04	2004/05*	2005/06*
ALPISTE	25000	25000	27000	24000	20000	16000	19000	16000	16000	13000
ARROZ	227000	248000	291000	201000	154000	126000	135000	172000	165000	170000
AVENA	1870000	1789000	1822000	1711000	1664000	1516000	1368000	1344000	1275000	1023000
CEBADA CERVECERA	278100	324000	218000	182000	246000	260000	270000	343000	272000	273000
CEBADA FORRAJERA	29000	19000	24000	20000	16000	16000	14000	25000	28000	22000
CENTENO	380200	353000	372000	365000	373000	336000	338000	340000	294000	207000
MAIZ	4153000	3752000	3268000	3652000	3495000	3064000	3084000	2988000	3400000	3180000
MIJO	121000	107000	89000	91100	79500	55200	50000	50000	28000	31000
SORGO GRANIFERO	804500	920000	880000	819000	698000	592000	593000	545000	617000	572000
TRIGO	7367000	5919000	5453000	6300000	6497000	7109000	6300000	6040000	6260000	5210000
Subtotal Cereales	15254800	13456000	12444000	13365100	13242500	13090200	12171000	11863000	12355000	10701000
CARTAMO	21500	27000	15300	39700	58400	33000	23000	30000	49000	27000
COLZA	-	1500	2200	3875	8700	2150	8000	18000	17000	7000
GIRASOL	3120000	3511400	4212000	3587000	1891000	2050000	2378000	1850000	1970000	2260000
LINO	94000	116000	102000	68000	28000	20000	14000	29000	37000	47000
SOJA	6670000	7176000	8400000	8790000	10665000	11639000	12607000	14525000	14400000	15329000
Subtotal Oleaginosas	9905500	10831900	12731500	12488575	12651100	13744150	15030000	16452000	16473000	17670000
ALGODON	956000	1134000	751000	345000	410000	173100	158000	266000	406000	311000
MANI	329000	407000	337000	219000	252000	222000	157000	170000	211000	174000
POROTO	260000	293000	431000	293000	275000	263000	206000	134000	145000	231000
Subtotal Otros Cultivos	1545000	1834000	1519000	857000	937000	658100	521000	570000	762000	716000
TOTAL	26705300	26121900	26694500	26710675	26830600	27492450	27722000	28885000	29590000	29087000

6



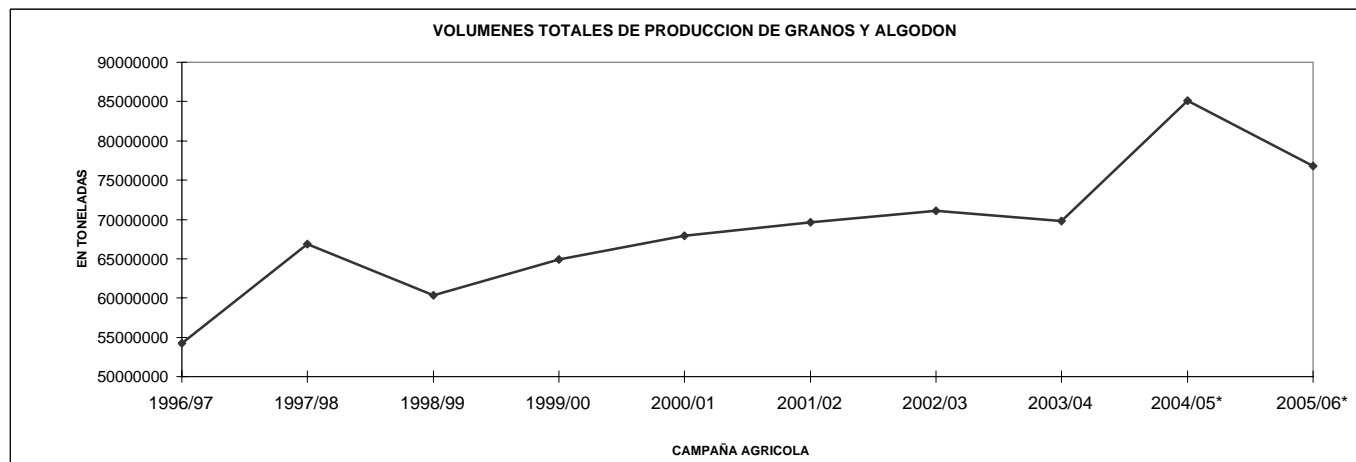
* Estimaciones provisionarias.
07/09/2006
ESTIMACIONES AGRICOLAS- S.A.G.P y A.

VOLUMENES DE PRODUCCION DE GRANOS Y ALGODON
(en ton)

Campañas Agrícolas 1996/97 a 2005/06(*)

CULTIVOS	1996/97	1997/98	1998/99	1999/00	2000/01	2001/02	2002/03	2003/04	2004/05*	2005/06*
ALPISTE	25000	29000	24000	22000	19000	17000	18000	17000	17000	15000
ARROZ	1205000	1011000	1658000	903000	873000	709000	718000	1060000	956000	1175000
AVENA	310000	512000	383000	555000	642000	645000	487500	332000	536000	227000
CEBADA CERVECERA	533000	921000	535000	414000	717000	521000	543000	1000000	886000	795000
CEBADA FORRAJERA	4000	5000	3000	5000	5000	8000	5000	4000	8000	3000
CENTENO	36000	62000	66000	116000	125000	81000	80000	37000	92000	33000
MAIZ	15536000	19360000	13500000	16781000	15360000	14710000	15040000	15000000	20500000	14500000
MIJO	44000	46000	46000	47600	31200	28100	22000	11000	16000	19000
SORGO GRANIFERO	2499000	3762000	3222000	3344000	2909000	2847000	2685000	2160000	2900000	2090000
TRIGO	15914000	14800000	12400000	15300000	15960000	15300000	12301000	14560000	16000000	12500000
Subtotal Cereales	36106000	40508000	31837000	37487600	36641200	34866100	31899500	34181000	41911000	31357000
CARTAMO	13300	24600	9600	30900	47300	23500	13300	18000	51000	18000
COLZA	-	2170	2200	6000	15380	2320	10450	20000	26000	10000
GIRASOL	5450000	5600000	7100000	6000000	3179000	3843000	3714000	3160000	3700000	3800000
LINO	72000	75000	85000	47000	22000	16000	11000	29000	36000	54000
SOJA	11000000	18732000	20000000	20200000	26864000	30000000	34800000	31577000	38300000	40500000
Subtotal Oleaginosas	16535300	24433770	27196800	26283900	30127680	33884820	38548750	34804000	42113000	44382000
ALGODON	1030000	987000	618000	417000	509000	218000	201000	354000	448000	418000
MANI	281000	627000	340000	420000	394000	362000	221000	293000	445000	347000
POROTO	269000	303000	340000	297000	263000	278000	215000	151000	169000	311000
Subtotal Otros Cultivos	1580000	1917000	1298000	1134000	1166000	858000	637000	798000	1062000	1076000
TOTAL	54221300	66858770	60331800	64905500	67934880	69608920	71085250	69783000	85086000	76815000

10



* Estimaciones provisionarias
07/09/2006
ESTIMACIONES AGRICOLAS - SAGPyA

PRODUCCION DE CULTIVOS EN LA REPUBLICA ARGENTINA
CAMPAÑA: 2005/06 (*)

CULTIVOS	AREA SEMBRADA	AREA NO COSECHADA	AREA COSECHADA	%	RENDIMIENTO (qq/ha) (3)	PRODUCCION (miles ton) (2)*(3)/10
	(en miles de hectáreas)					
	(1)		(2)	(2)/(1)		
CEREALES						
ALPISTE	13	0	13	100,0	11,1	15
ARROZ	170	3	167	98,2	70,4	1175
AVENA	1023	874	149	14,6	15,2	227
CEBADA CERVECERA	273	8	265	97,1	30,0	795
CEBADA FORRAJERA	22	20	2	10,3	14,0	3
CENTENO	207	178	29	14,0	11,4	33
MAIZ	3180	743	2437	76,6	59,5	14500
MIJO	31	20	11	35,5	17,3	19
SORGO GRANIFERO	572	105	467	81,6	44,8	2090
TRIGO	5210	246	4964	95,3	25,2	12500
SUBTOTAL CEREALES	10701	2197	8504	79,5		31357
OLEAGINOSOS						
CARTAMO	27	5	22	81,5	8,2	18
COLZA	7	0	7	100,0	14,3	10
GIRASOL	2260	64	2196	97,2	17,3	3800
LINO	47	3	44	93,6	12,3	54
SOJA	15329	238	15091	98,4	26,8	40500
SUBTOTAL OLEAGINOSOS	17670	310	17360	98,2		44382
OTROS CULTIVOS						
ALGODON	311	6	305	98,1	13,7	418
MANI	174	10	164	94,3	21,2	347
POROTOS	231	0	231	100,0	13,5	311
TOTAL GENERAL	29087	2523	26564	91,3		76815

(*) Cifras provisorias
ESTIMACIONES AGRICOLAS, 7/09/06
SAGPyA

HUMEDAD DEL SUELO Y ASPECTO DEL CULTIVO

Fecha: 1º/09/06 al 7/09/06

PROVINCIA	DELEGACION	TRIGO	
		H	A
BUENOS AIRES	BAHIA BLANCA	A/PS	R
	BOLIVAR	A	B
	BRAGADO	A	B
	JUNIN	A	B
	LINCOLN	A/PS	B
	PEHUAJO	A	R/B
	PERGAMINO	A	B/MB
	PIGÜE	PS	R/B
	SALLIQUELO	A	R/B
	TANDIL	A	B
	TRES ARROYOS	A/PS	R/B
	25 DE MAYO	A	B/R
CORDOBA	LABOULAYE	PS	R
	MARCOS JUAREZ	A/PS	R/B
	RIO CUARTO	PS	R
	SAN FRANCISCO	PS/S	R
	VILLA MARIA	PS/S	R/M
ENTRE RIOS	PARANA	A	B
	ROSARIO DEL TALA	A	B
LA PAMPA	GENERAL PICO	A/PS	R/B
	SANTA ROSA	PS/S	R/M
SANTA FE	AVELLANEDA	A/PS	R/B
	CAÑADA DE GOMEZ	A	B
	CASILDA	A/PS	B
	RAFAELA	PS	R/B
	VENADO TUERTO	A/PS	B
CATAMARCA	CATAMARCA	A	B
CORRIENTES	CORRIENTES	-	-
CHACO	ROQUE SAENZ PEÑA	A/PS	B/R
FORMOSA	FORMOSA	-	-
JUJUY	JUJUY	A	B
MISIONES	POSADAS	-	-
SALTA	SALTA	A	B
SAN LUIS	SAN LUIS	A/PS	B/R
SANTIAGO DEL ESTERO	SANTIAGO DEL ESTERO	PS	B/R
TUCUMAN	TUCUMAN	-	-

ESTIMACIONES AGRICOLAS- S.A.G.P y A.

REFERENCIAS:

(H) Humedad del suelo (A) Aspecto del Cultivo

E: Exceso	MB: Muy bueno
A: Adecuado	B: Bueno
PS: Principio de sequía	R: Regular
S: Sequía	M: Malo

Precipitaciones del mes de

Agosto

Comparación de los registros del año en curso con períodos anteriores

PROVINCIA	DELEGACION (*)	2006		2005		Media 2000/2004	
		mm (1)	(1)/(3) %	mm (2)	(2)/(3) %	mm (3)	-
BUENOS AIRES	BAHIA BLANCA	46,3	60,7	14,0	18,3	76,3	100
	BOLIVAR	19,8	29,5	77,3	115,3	67,0	100
	BRAGADO	6,0	12,1	105,0	212,1	49,5	100
	JUNIN	9,0	13,4	120,0	178,0	67,4	100
	LINCOLN	3,0	6,0	75,0	149,4	50,2	100
	PEHUAJO	13,8	38,5	40,1	111,8	35,9	100
	PERGAMINO	8,0	14,0	42,0	73,7	57,0	100
	PIGÜE	27,7	46,4	21,7	36,3	59,7	100
	SALLIQUELO	7,0	16,9	26,0	62,8	41,4	100
	TANDIL	63,5	72,6	99,0	113,1	87,5	100
	TRES ARROYOS	52,0	70,1	51,1	68,9	74,2	100
25 DE MAYO	24,0	32,3	100,0	134,8	74,2	100	
CORDOBA	LABOULAYE (**)	5,0	19,1	17,0	64,9	26,2	100
	MARCOS JUAREZ	12,0	45,1	25,0	94,0	26,6	100
	RIO CUARTO	0,0	0,0	10,0	119,0	8,4	100
	SAN FRANCISCO	43,0	209,6	48,3	235,4	20,5	100
	VILLA MARIA	0,0	0,0	16,0	97,6	16,4	100
ENTRE RIOS	PARANA (**)	16,0	25,2	71,0	111,6	63,6	100
	ROSARIO DEL TALA	31,5	31,6	85,5	85,7	99,8	100
LA PAMPA	GENERAL PICO	6,0	21,8	18,4	66,8	27,5	100
	SANTA ROSA	21,6	57,9	55,0	147,5	37,3	100
SANTA FE	AVELLANEDA	0,0	0,0	28,0	135,9	20,6	100
	CAÑADA DE GOMEZ	3,0	5,8	36,0	69,8	51,6	100
	CASILDA	22,0	37,4	41,0	69,7	58,8	100
	RAFAELA	5,0	14,9	36,0	107,1	33,6	100
	VENADO TUERTO	7,0	31,1	32,0	142,2	22,5	100
CHACO	ROQUE SAENZ PEÑA	6,0	19,6	9,0	29,4	30,6	100

(*) Los registros corresponden a la ciudad cabecera de la Delegación.

(**) año 2006, datos parciales.

**REGISTROS PLUVIOMÉTRICOS DE LA SEMANA
Y ACUMULADOS DEL AÑO ACTUAL Y DEL AÑO ANTERIOR (en mm)**

PROVINCIA	DEPARTAMENTO	LOCALIDAD	30/8 al 5/9 mm	Acumulado Año	
				al 6/09/05	al 5/09/06
BUENOS AIRES	ADOLFO ALSINA	Carhué	25	385	402
		Rivera	20	357	344
	ALBERTI	Villa Maza	20	264	373
		Cuartel V	s/d	657	357
	AYACUCHO	Ayacucho	18	552	575
		AZUL	Azul	44	412
	BAHIA BLANCA		Cacharí	24	648
		Chillar	37	452	540,5
		Bahía Blanca	9,5	258,8	336,7
	BALCARCE	Cabildo	10,2	309,4	391,5
		Balcarce	28	325	497,5
		Bosch	32	516,5	512
	BARADERO	Los Pinos	21	343,5	495,5
		San Agustín	21	310	470
		Baradero	19	444	634
	BARTOLOMÉ MITRE	Arrecifes	18	502	612
	BENITO JUAREZ	Benito Juárez	34,7	413	562
		López	32	432	558,6
	BOLIVAR	Bolívar	31	540,4	511,9
	BRAGADO	Bragado	40	610	738,5
	CAMPANA	Campana	10	475	766
	CAÑUELAS	Cañuelas	30	579	687
	CAP. SARMIENTO	Capitán Sarmiento	20	486	710
	CARLOS CASARES	Bellocq	44,5	659,5	558
	CARLOS TEJEDOR	Carlos Tejedor	36	545	530
	CARMEN DE ARECO	Carmen de Areco	16	454	619
	CASTELLI	Castelli	12,5	589,6	737,7
	CHACABUCO	Chacabuco	40	535	745
	CHASCOMUS	Chascomús	12	528	496
	CHIVILCOY	Chivilcoy	20	554,5	668,1
	COLON	Colón	10	430	529
	CORONEL DORREGO	Coronel Dorrego	8,6	333	263,3
	CORONEL PRINGLES	Coronel Pringles	20	293,9	411
	CORONEL ROSALES	Bajo Hondo	11,5	308	329,3
		Pehuen Co	4	219	246,5
		Punta Alta	5,3	307	306,1
	CORONEL SUAREZ	Coronel Suárez	20,5	319,7	314,5
	DAIREAUX	Daireaux	46	488	394
	DOLORES	Dolores	9	380	566
	EXALT. DE LA CRUZ	Capilla del Señor	10	494	656
	F.AMEGHINO	F. Ameghino	0	597	610
	GENERAL ALVEAR	General Alvear	34	550	577
	GONZALEZ CHAVEZ	Adolfo G. Chávez	25	453,5	372,4
	GRAL. ALVARADO	Miramar	32	524,7	547
	GRAL. ARENALES	General Arenales	27	629	541

PROVINCIA	DEPARTAMENTO	LOCALIDAD	30/8 al 5/9 mm	Acumulado Año		
				al 6/09/05	al 5/09/06	
BUENOS AIRES	GRAL. GUIDO	Labardén	10	479,5	734	
	GRAL. LAMADRID	General Lamadrid	26	354	504,5	
	GRAL. LAVALLE	General Lavalle	8	656,5	654	
	GRAL. MADARIAGA	General Madariaga	5	719	791,5	
	GRAL. PINTO	General Pinto	0	667	501	
	GRAL. PUEYRREDON	Mar del Plata	41	585	537,5	
	GRAL. VIAMONTE	General Viamonte	0	603	905	
	GRAL. VILLEGAS	General Villegas	0	537	546	
	GUAMINI	Bonifacio	Bonifacio	20	425	370
		Casbas	Casbas	25	469	523
		Garré	Garré	20	348	391
		Guamini	Guamini	26	382	506
		HIPOLITO YRIGOYEN	Henderson	45	499	515
		JUNIN	Junín	36	605	648
		LAPRIDA	Laprida	35	471	557,5
		LAS FLORES	Las Flores	20	511	716
		LEANDRO N. ALEM	Vedia	0	617	493
		LINCOLN	Lincoln	0	669	565
	LOBERIA	Dos Naciones	Dos Naciones	35	501	579
		Ldo. Matienzo	Ldo. Matienzo	40	534	417
		Lobería	Lobería	36	499	462
		Napaleofú	Napaleofú	37	578	670
		Pieres	Pieres	32	526	366
		San Manuel	San Manuel	24	543	478
		Lobos	Lobos	23	774	604
		Lujan	Luján	16	585	836
		Maipú	Maipú	16	711	708,5
		MAR CHIQUITA	Coronel Vidal	Coronel Vidal	20	612,5
	General Pirán		General Pirán	18	561,5	644,5
	Vivoratá		Vivoratá	24	573	645
	MERCEDES	Gowland	Gowland	8,5	420	570,2
		Franklin	Franklin	17	504	498
	NAVARRO	Navarro	17	497	611	
	NECOCHEA	Necochea	22	525,5	386	
	NUEVE DE JULIO	Nueve de Julio	44	662	610	
	OLAVARRIA	Olavarría	39,9	568,7	442,3	
	PATAGONES	Cardenal Cagliero	Cardenal Cagliero	0	244	283,5
		Carmen de Patagones	Carmen de Patagones	0	224	346
		José B. Casas	José B. Casas	0	154	272
		Stroeder	Stroeder	0	189,5	378,5
		Villalonga	Villalonga	0	260	252,5
	PEHUAJO	Pehuajó	Pehuajó	42	456,8	478,4
		PELLEGRINI	De Bary	26	365	459
	PERGAMINO	Pellegrini	Pellegrini	25	386	485
		Acevedo	Acevedo	28	504	472
		El Socorro	El Socorro	25	553	446
		Pergamino	Pergamino	19	469	451
		Pinzón	Pinzón	20	518	511
		Rancagua	Rancagua	30	496	545
	PILA	Casalins	Casalins	20	467	622,5
		PUAN	Bordenave	18	288	341
	RAMALLO	Puán	Puán	15	241	443
		Villa Iris	Villa Iris	7	196	283
		Ramallo	Ramallo	22	444	619

PROVINCIA	DEPARTAMENTO	LOCALIDAD	30/8 al 5/9 mm	Acumulado Año	
				al 6/09/05	al 5/09/06
BUENOS AIRES	RAUCH	Colman	32	563,5	598
		Egaña	48	473	568
		Miranda	20	449,5	603
	RIVADAVIA	Rauch	34	530	698
		Sansinena	35	411,5	678
	ROJAS	Rojas	30	507	621
	S. ANTONIO DE ARECO	San Antonio de Areco	14	500	722
	SAAVEDRA	Pigüé	12,3	237,6	482,4
	SALADILLO	Saladillo	28	618	634
	SALLIQUELO	Graciarena	22	296	391
		Quenumá	21	359	494
	SALTO	Salliqueló	22	447	487
		Arroyo Dulce	33	411	512
	SAN ANDRÉS DE GILES	Salto	40	460	564
		San Andrés de Giles	14	502	739
	SAN CAYETANO	San Cayetano	20,1	493,8	386,5
	SAN NICOLAS	Conesa	31	427	524
		San Nicolás	21	428	540
	SAN PEDRO	San Pedro	24	489	580
	SUIPACHA	Suipacha	16	430	706
	TANDIL	De La Canal	32	564,5	541
		Tandil	30	526	612
		Vela	39	531	504
	TORDILLO	Tordillo	5	447	601
	TORNQUIST	Tornquist	14	349	415
	TRENQUE LAUQUEN	Trenque Lauquen	26	529,3	587,5
	TRES ARROYOS	Tres Arroyos	20,4	425,6	353,6
	TRES LOMAS	Ing. Thompson	23	389	521
		Tres Lomas	25	409	505
	VEINTICINCO DE MAYO	Veinticinco de Mayo	36	642	644
		Villarino	2,6	208	360
	VILLARINO	Hilario Ascasubi	0	185	241,5
		Mayor Buratovich	0	247,5	292,5
		Médanos	5	359,2	365,3
		Montes de Oca	0	131,5	321,5
		Ombucta	1	347	451
		Pedro Luro	0	223,5	208,5
		Teniente Origone	0	366	274,5
	ZARATE	Zárate	10	478	773

PROVINCIA	DEPARTAMENTO	LOCALIDAD	30/8 al 5/9 mm	Acumulado Año		
				al 6/09/05	al 5/09/06	
CÓRDOBA	COLON	Jesús María	0	479	506	
	CRUZ DEL EJE	Cruz del Eje	0	s/d	323	
	GRAL. ROCA	Burmeister	5	456	601	
		Jovita	4	326,5	709	
	GRAL. SAN MARTIN	Villa Huidobro	15	285	586	
		Arroyo Cabral	0	459,5	560	
		Etruria	0	438	407	
	ISCHILIN	Villa María	0	436	419,5	
		Dean Funes	0	458	518	
	JUAREZ CELMAN	Alejandro Roca	0	332	573	
		Bengolea	0	219	201	
		Carnerillo	0	414	428	
		Charras	0	299	290	
		General Cabrera	0	241	437	
		General Deheza	0	305	320	
		La Carlota	0	289	110	
		MARCOS JUAREZ	Arias	9	520	480
			Corral de Bustos	3	466	586
		PTE. R. SAENZ PEÑA	Cruz Alta	7	525	541
	Marcos Juárez		3	524	576	
	General Levalle		4	540	502	
	La Cesira		4	424	515,8	
	Laboulaye		1	441,8	448,5	
	RIO CUARTO	Adelia María	0	405	501	
		Berrotarán	0	410	495	
		C. Baigorria	0	387	404	
		Chaján	0	434	353	
		Coronel Moldes	0	316	354	
		Las Acequias	0	511	340	
		Río Cuarto	0	501	343	
		Sampacho	0	446	344	
		San Basilio	0	385	354	
		V. Mackena	0	308	409	
		RIO PRIMERO	Monte Cristo	0	471	478
		RIO SEGUNDO	Las Junturas	0	667	513
			Oncativo	0	581	488
	SAN JUSTO	Villa Pilar	0	516	458	
		Freyre	0	598	502	
		Las Varas	0	716	530	
		Porteña	0	528,9	420,3	
	SANTA MARIA TERCERO ARRIBA	San Francisco	0	669,2	580,1	
		Tránsito	0	537	457	
		Despeñaderos	0	512	353,5	
		Río Tercero	0	542	401	
		Hernando	0	458	383	
		James Craik	0	502	422,5	
		TOTAL	Villa del Totoral	0	339	581,5
	TULUMBA UNION	S. José de la Dormida	0	511	506	
		Bell Ville	0	522	550	
		Canals	1	443	539	
		Idiazábal	0	542	568	
		Monte Maíz	1	485	573	
		Noetinger	5	597	649	

PROVINCIA	DEPARTAMENTO	LOCALIDAD	30/8 al 5/9 mm	Acumulado Año	
				al 6/09/05	al 5/09/06
SAN LUIS	CHACABUCO GOB. DUPUY	Villa del Carmen	0	129	150
		Buena Esperanza	0	187	217
		Fortuna	0	242	144
	GRAL. PEDERNERA	Nueva Galia	0	191	121
		Justo Daract	0	286	184
		La Toma	0	142	262
		Naschel	0	139	231
		Villa Mercedes	0	269	192
ENTRE RÍOS	SAN SALVADOR	San Salvador	20	1007	484
	CONCORDIA	Concordia	0	1334	409
	DIAMANTE	Aldea Protestante	4	806	447
		Costa Grande	7	838	506
		Diamante	5	883	341
	FEDERACION	Chajarí	0	899	578
	FEDERAL	Federal	0	1366	540
	FELICIANO	Feliciano	2	1012	468
	GUALEGUAY	Gualeguay	22	764,5	539,5
	GUALEGUAYCHU	Pehuajó Norte	6	727	512,5
		La Paz	4	1306	574
	NOGOYA	Lucas Gonzalez	6	735,5	463
	PARANA	Cerrito	7	1095	461
		Oro Verde	5	909	374
	TALA	Rosario del Tala	16	1171	533,5
	URUGUAY	C. del Uruguay	8,6	868,2	461,8
	VICTORIA	Victoria	6	745,5	583,5
	VILLAGUAY	Villaguay	20	828	418,5

PROVINCIA	DEPARTAMENTO	LOCALIDAD	30/8 al 5/9 mm	Acumulado Año		
				al 6/09/05	al 5/09/06	
LA PAMPA	ATREUCO	Cereales	7	167	246,5	
		Doblas	20	263	324	
		Macachín	19	217	280	
		Miguel Riglos	23	289	256,5	
		P.C.Rolón	28	188,5	326,5	
		Rolón	22	190	318,5	
		T. M. Anchorena	15	183	133	
		CAPITAL	Anguil	25	407	327
			Santa Rosa	18,6	231,2	315,8
		CATRILO	Catriló	8	301	325
	La Gloria		15	168	336	
	Lonquimay		12	299	240,5	
	P. C. Catriló		12	294,5	333	
	CHAPALEUFU	Uriburu	13	349	343,5	
		Bernardo Larroudé	14	386	347,5	
		Ceballos	17	234	361	
		Cnel. Hilario Lagos	26	262	451	
		Intendente Alvear	45	281	578	
		Sarah	12	318	390	
		Vértiz	12	282	308	
	CONHELLO	Conhella	23	291	401	
		Eduardo Castex	21	208	358	
		Mauricio Mayer	11	304	323	
		Montes Nievas	13	320	340	
		Rucanello	15	203	285	
		Winifreda	14	331	317	
	GUATRACHÉ	Alpachiri	13	130,5	305	
		General M. J. Campos	14	170	225,5	
		Guatraché	12,5	143	271,5	
		Perú	12	83	188	
	HUCAL	Santa Teresa	14	s/d	321	
		Abramo	7	134	231,5	
		Bernasconi	7	155,5	274,5	
		General San Martín	8	148	291,5	
	MARACO	Jacinto Aráuz	7	128	322,5	
		Agustoni	32	297	335	
		Dorila	15	256	279	
		General Pico	26	422	397	
		Speluzzi	11	307	407	
	QUEMU-QUEMU	Trebolares	34	356	410	
		Colonia Barón	19	284	485	
		Miguel Cané	22	339	395	
		Quemú Quemú	25	300	440	
		Relmo	20	219	310	
		Villa Mirasol	14	275	463	
	RANCUL	Caleufu	20	379	370	
		Chamaico	15	294	407	
		Ing. Foster	16	306	264	
		La Maruja	21	350	235	
		Parera	10	289	422	
		Pichi Huinca	20	308	292	
		Quetrequén	9	297	559	
		Rancul	12	358	366	

PROVINCIA	DEPARTAMENTO	LOCALIDAD	30/8 al 5/9 mm	Acumulado Año		
				al 6/09/05	al 5/09/06	
LA PAMPA	REALICO	Alta Italia	13	435	341	
		Embajador Martini	24	468	372	
		Falucho	12	307	401	
		Ing. Luiggi	30	449	341	
		Maisonnavé	10	309	337	
		Ojeda	15	334	320	
		Realicó	11	279	498	
		Van Praet	12	393	320	
		TOAY	Naicó	22	126	207
			Toay	19	324	584
	TRENEL	Arata	26	299	487	
		Metileo	25	284	333	
		Trenel	27	355	371	
	UTRACAN	Ataliva Roca	16	186,5	327	
		Chacharramendi	15	76	129,5	
		Col. Santa María	9	134,5	272	
		General Acha	19	233,5	309	
		P.C. Padre Buodo	20	194	271	
		Quehué	12	169	370	
		Unanue	11	83,5	367	

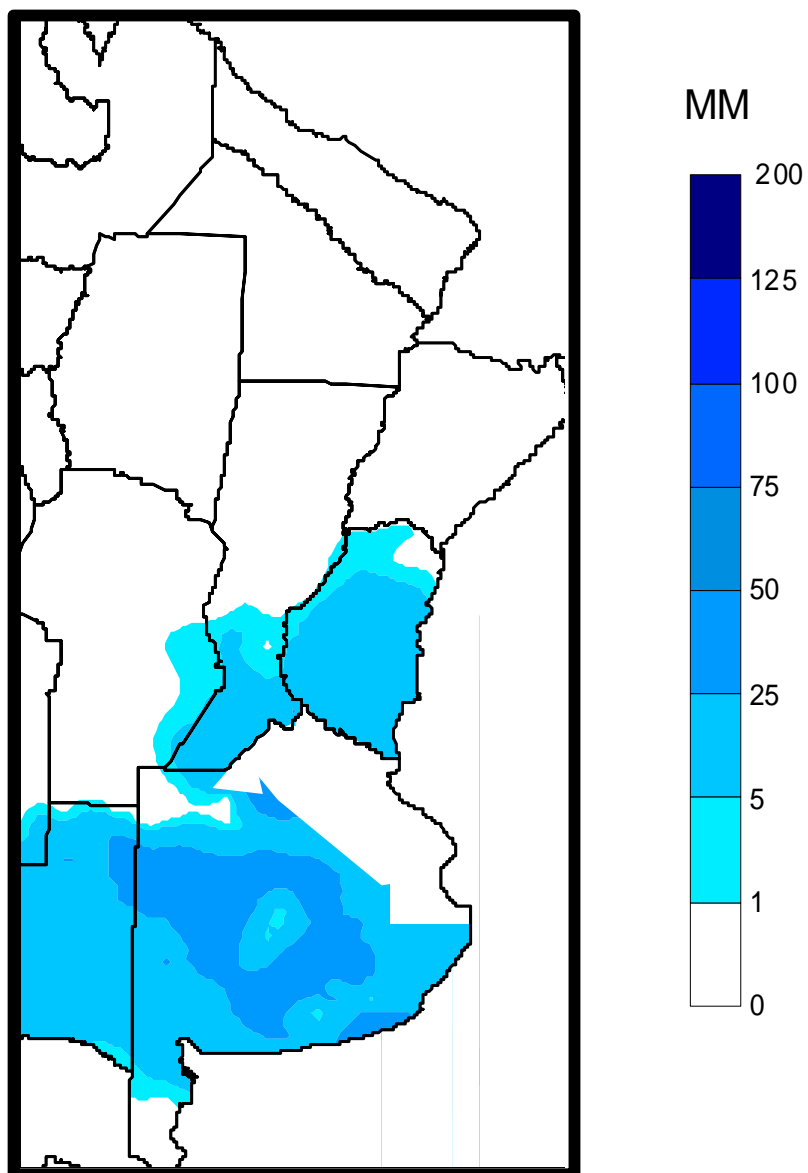
PROVINCIA	DEPARTAMENTO	LOCALIDAD	30/8 al 5/9 mm	Acumulado Año		
				al 6/09/05	al 5/09/06	
SANTA FE	BELGRANO	Armstrong	13	689	743	
		Montes de Oca	0	666	432,5	
	CASEROS	Bouquet	5	753	434	
		Casilda	10	836	718	
	CASTELLANOS	Chañar Ladeado	8	379	487	
		María Juana	0	791	485	
	CONSTITUCION	Rafaela	0	761	564	
		Bombal	10	467	455	
	GARAY	Sargento Cabral	22	529	508	
		Helvecia	0	1149	729	
	GRAL. LOPEZ	Carreras	6	439,1	528	
		Chovet	10	424	485	
		Maggiolo	11	352,1	467	
		María Teresa	20	421	443	
		Teodelina	21	471,5	418	
		Venado Tuerto	9,5	272	551,9	
		0	0	694	351	
	GRAL. OBLIGADO	Reconquista	0	664	662	
		Cañada de Gómez	7	642	583	
	IRIONDO	Totoras	5	747	622	
		Villa Eloísa	15	730	524	
	LA CAPITAL	Santa Fe	0	872	625	
	LAS COLONIAS	Humboldt	0	870	675	
		Santo Domingo	0	818	704	
	NUEVE DE JULIO	Sta. Clara Buena Vista	0	831	460	
		El Nochero	0	424	255	
	ROSARIO	Tostado	0	640	336	
		Arroyo Seco	27	757	512	
	SAN CRISTOBAL	Soldini	14,3	519,5	707,8	
		Ceres	0	718	441	
	SAN JAVIER	San Javier	0	1087	637	
	SAN JERONIMO	Monje	4	824	651	
		Maciel	4	923	680	
	SAN JUSTO	San Genaro	4	726	520	
		San Justo	0	970	639	
	SAN LORENZO	Pujato	10	620	535,5	
		Ricardone	5	636	562	
	SAN MARTIN	Cañada Rosquín	7	754	484	
		Landeta	2	775	506	
	VERA	S.Mtín. de las Escobas	5	733	497	
		Calchaquí	0	718	670	
		Intiyaco	0	659	363	
			Vera	0	562	669
	SANTIAGO DEL ESTERO	AGUIRRE	Pinto	0	884	345,5
		ALBERDI	Campo Gallo	0	20	479,5
			Sachayoj	0	17	178,5
		BELGRANO	Bandera	0	692	405
			COPO	0	18	151,5
		CHOYA	Monte Quemado	0	14	216,5
			Pampa de los Guanacos	0	8	103
		GRAL. TABOADA	Frías	0	298	300,5
			Añatuya	0	466	292,5
		GUASAYAN	Los Juríes	0	131	602,5
			San Pedro de Guasayán	0	474	110
		J. F. IBARRA	Campo del Cielo	0	26	209
			Suncho Corral	0	8	210,5
		JIMENEZ	Bobadal	0	225	298,5
			Isca Yacú	0	18	363
		LA BANDA	La Banda	0	29	349,7
MORENO		Quimilí	0	16	219	
PELLEGRINI		Nueva Esperanza	0	259	82	
		Rapelli	0			

PROVINCIA	DEPARTAMENTO	LOCALIDAD	30/8 al 5/9 mm	Acumulado Año		
				al 6/09/05	al 5/09/06	
CHACO	ALMIRANTE BROWN	Cpción. del Bermejo	0	245	231	
		Los Frentones	0	175	286	
		Pampa del Infierno	0	275	272	
	BERMEJO	Taco Pozo	0	208	382	
		Las Palmas	0	527	654	
		Puerto Bermejo	0	512	804	
		CDTE. FERNANDEZ	Pcia. Roque S.Peña	0	339	262
		CHACABUCO	Charata	0	312	478
		DOCE DE OCTUBRE	Gancedo	0	431	291
			General Pinedo	0	277	350
		DOS DE ABRIL	Hermoso Campo	0	400	293
		F. J. STA. MARIA de ORO	Chorotis	0	545	351
			Santa Sylvina	0	470	380
		GENERAL BELGRANO	Corzuela	0	281	317
		GENERAL DONOVAN	La Escondida.	0	585	291
			Makallé	0	503	404
		GRAL. GÜEMES	Colonia Miraflores	0	319	317
			Fuerte Esperanza	0	230	387
			Juan José Castelli	0	347	299
			Nueva Pompeya	0	218	117
			Puerto Lavalle	0	s/d	143
		INDEPENDENCIA	Avia Terai	0	246	304
			Campo Largo	0	222	326
			Napenay	0	287	261
		LIB. GRAL. SAN MARTIN	Ciervo Petiso	0	558	400
			Lib.General San Martín	0	543	496
			Pampa Almirón	0	380	350
			Pampa del Indio	0	369	479
			Pcia. Roca	0	434	387
		LIBERTAD	Puerto Tirol	0	515	355
		MAIPU	Tres Isletas	0	319	344
		MYR. LUIS FONTANA	Cnel. Du Graty	0	469	528
			Villa Angela	0	483	594
		NUEVE DE JULIO	Las Breñas	0	280	360
		O'HIGGINS	La Clotilde	0	498	409
			La Tigra	0	379	332
			San Bernardo	0	636	390
		PCIA. DE LA PLAZA.	Pcia. de la Plaza	0	636	347
		PRIMERO DE MAYO	Colonia Benitez	0	574	483
			Margarita Belén	0	585	549
		QUITILIPÍ	El Tacuruzal	0	332	354
			Quitilipi	0	457	316
		SAN FERNANDO	Basail	0	642	402
			Resistencia	0	552	369
		SAN LORENZO	Samuhú	0	450	341
			Villa Berthet	0	504	421
		SARGENTO CABRAL	Capitán Solari	0	481	510
			Colonia Elisa	0	558	338
			Colonia Las Garcitas	0	524	275
			Colonias Unidas	0	492	374
		TAPENAGA	Ahumonia	0	567	349
			Charadai	0	609	406
		VEINTICINCO DE MAYO	Machagai	0	460	442
MISIONES	CAPITAL	Posadas	s/d	140	379	

PROVINCIA	DEPARTAMENTO	LOCALIDAD	30/8 al 5/9 mm	Acumulado Año		
				al 6/09/05	al 5/09/06	
CORRIENTES	BELLA VISTA	Bella Vista	s/d	s/d	203	
	CAPITAL	Corrientes	s/d	s/d	277,4	
	CONCEPCION	Concepción	s/d	s/d	202	
		Tabay	s/d	s/d	15	
	CURUZU CUATIA	Curuzú Cuatiá	s/d	s/d	518	
	EMPEDRADO	El Sombrero	s/d	s/d	94	
		Empedrado	s/d	s/d	138	
	ESQUINA	Esquina	s/d	s/d	593,3	
	GENERAL ALVEAR	Alvear	s/d	s/d	238	
	GENERAL PAZ	Caa Catí	s/d	s/d	25	
		Itá Ibaté	s/d	s/d	179	
	GOYA	Goya	s/d	s/d	338	
	ITUZAINGO	Ituzaingo	s/d	s/d	355	
		San Carlos	s/d	s/d	88	
	LAVALLE	Gob. Martínez	s/d	s/d	20	
		Santa Lucía	s/d	s/d	494	
	MBURUCUYA	Mburucuyá	s/d	s/d	s/d	
	MERCEDES	Felipe Yofré	s/d	s/d	227	
		Mariano Loza	s/d	s/d	150	
		Mercedes	s/d	s/d	382,2	
	MONTE CASEROS	Mocoretá	s/d	s/d	314	
		Monte Caseros	s/d	s/d	538	
	PASO DE LOS LIBRES	Paso de los Libres	s/d	s/d	330,5	
	SALADAS	Saladas	s/d	s/d	100	
	SAN COSME	San Cosme	s/d	s/d	210	
	SAN MARTIN	Colonia Carlos Pellegrini	s/d	s/d	168	
		La Cruz	s/d	s/d	316	
	SAN MIGUEL	Loreto	s/d	s/d	255	
	SAN ROQUE	9 de Julio	s/d	s/d	210	
		Chavarría	s/d	s/d	347	
		San Roque	s/d	s/d	123	
	SANTO TOME	Garruchos	s/d	s/d	398	
		Santo Tomé	s/d	s/d	739	
	Sauce	s/d	s/d	190		
SALTA	ANTA	J. V. Gonzalez	0	299	668	
		Las Lajitas	0	472	727	
		Piquete Cabado	0	453	555	
		Saravia	0	479	579	
		Talavera	0	248	471	
	CANDELARIA	Candelaria	0	250	554	
		GENERAL GÜEMES	Güemes	0	295	606
		GRAL. J. DE SAN MARTIN	Embarcación	0	347	981
			Pocitos	s/d	177	s/d
		Tartagal	0	394	1249	
	METAN	El Galpón	0	303	701	
		Metán	0	248	808	
	ORAN	Orán	0	303	945	
		Pichanal	0	321	853	
	ROS. DE LA FRONTERA	Rosario de la Frontera	0	259	626	
JUJUY	EL CARMEN	Ciudad Perico	0	264	529	
		El Carmen	0	262	430	
		Pampa Blanca	0	213	394	
	GENERAL BELGRANO	Capital	0	313	516	
		LEDESMA	Ledesma	s/d	355	s/d
		Palpalá	0	317	473	
	SAN PEDRO	San Pedro	s/d	348	29	
	SANTA BARBARA	Santa Bárbara	s/d	342	s/d	
CATAMARCA	SANTA ROSA	El Bañado	0	340	481	
		Los Altos	0	322	435	
		San Pedro	0	278	429	

MAPA DE PRECIPITACIONES

SEMANA 30/08/06 al 05/09/06



Fuente: Dirección de Coordinación de Delegaciones